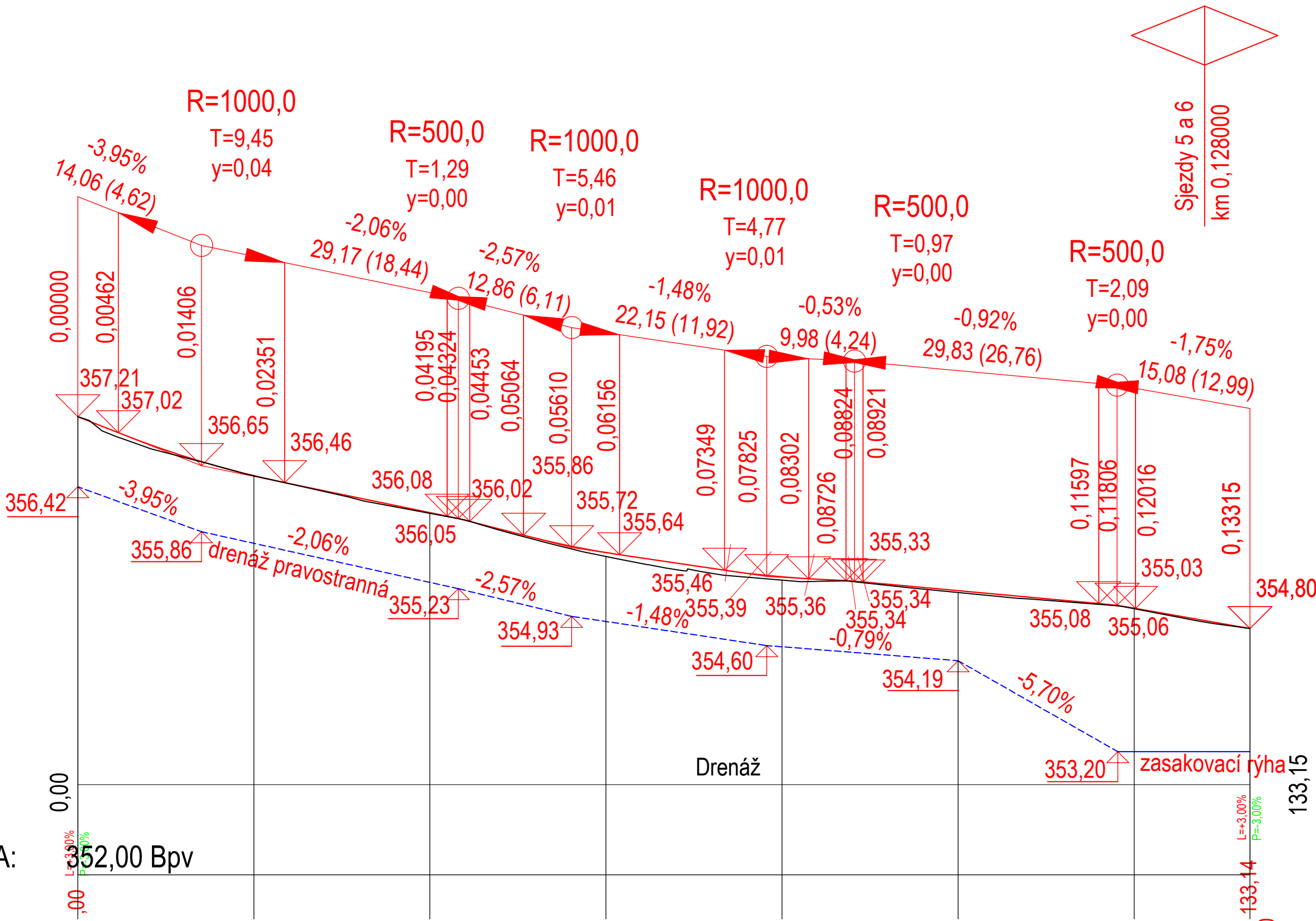


Podrobný podélný profil: TRASA-VCN1 1:500/50

Rozsah: km 0,00000 - km 0,13315

KRAJ:	
KATASTRÁLNÍ ÚZEMÍ:	
PARCELY:	
DRUH POZEMKŮ:	

SKLONOVÉ POMĚRY:



SROVNÁVACÍ ROVINA:

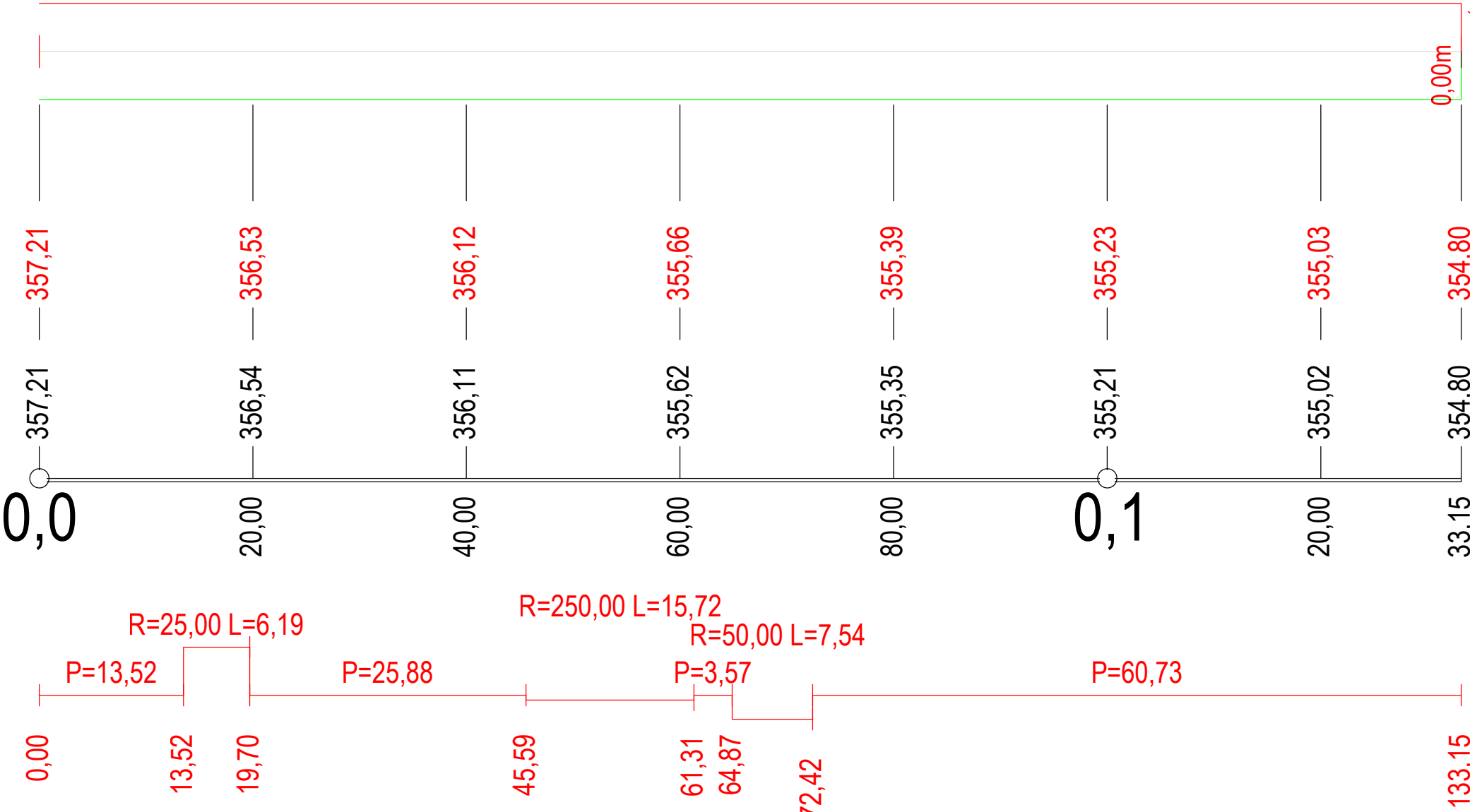
ZMĚNA PŘÍČ. SKLONU:

KÓTY NIVELETY:

KÓTY TERÉNU:

STANIČENÍ:


SMĚROVÉ POMĚRY:



LEGENDA:

DRENÁŽ

ZASAKOVACÍ RÝHA

VÝŠKOVÝ SYSTÉM BpV					
Index změny	Popis změny		Datum	Provedl	Podpis
Projektant JAKUB KOKOŠKA		Projekt POLNÍ CESTA HCN3, VCN1 V K.Ú. HERINK		Investor SPÚ - KPRU PRO STŘEDOČESKÝ KRAJ A HL.MĚSTO PRAHA, POBOČKA NYMBURK	
Vypracoval JAKUB KOKOŠKA				Č. zakázky 129-2024	
Schválil ING. JIŘÍ ULMAN <i>Ulman</i>				Status dok. DSP/DPS	
 GEOREAL spol. s r.o. Hájkova 12, 301 00 Plzeň IČ: 40527514 telefon: 377 237 343 e-mail: georeal@georeal.cz http://www.georeal.cz		Druh dok. DOKUMENTACE OBJEKTŮ		Ref. ozn. D	
		Název dok. SO 102		Č. dokladu 3	
		PODÉLNÝ PROFIL 1:500/50		Index zm. Datum vydání Jazyk CS List/Počet - 09/2024 1/1	